








ZEICHERKLÄRUNG

-  Grenze des räumlichen Geltungsbereiches
-  Stillgewässer
-  Fließgewässer
-  Amtlich festgesetztes Überschwemmungsgebiet
(Nachrichtliche Übernahme gem. Wasserwirtschaftsamt Donauwörth)
-  Extremhochwasser (HQextrem)
(Nachrichtliche Übernahme gem. Wasserwirtschaftsamt Donauwörth)

GEMEINDE Asbach-Bäumenheim



Landkreis Donau-Ries

Flächennutzungsplan mit integriertem Landschaftsplan

THEMENKARTE Überschwemmungsgebiete - Hochwasser

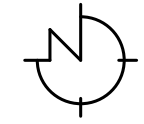
Fassung vom 24.09.2019

Projektnummer: 16001

OPLA

BÜROGEMEINSCHAFT
FÜR ORTSPLANUNG
UND STADTENTWICKLUNG
Architekten & Stadtplaner
Otto-Lindenmeyer-Str. 15
86153 Augsburg

Tel: 0821 / 50 89 378-0
Fax: 0821 / 50 89 378-52
Mail: info@opla-augsburg.de
I-net: www.opla-d.de



Maßstab 1 : 18.000

Bearbeitung:
Matthias Schuster